



geoprojekt

Dioničko društvo za geodetske poslove, građevinsko projektiranje i nadzor
Sukoišanska 43, 21000 Split, Hrvatska

Centrala: 021 484 280
Direktor: 021 484 290
FAX: 021 484 655
INT: +385 21 484 688
Ž.R: 2390001-1100329960
OIB: 25623466485
E-mail: geoprojekt@geoprojekt.hr
Web: www.geoprojekt.hr

Naručitelj geodetskog projekta
VODOVOD I ODVODNJA CETINSKE KRAJINE d.o.o.
126.brigade Hrvatske vojske 13, 21230 Sinj

PROSTOR ZA OVJERU NADLEŽNOG TIJELA ZA IZDAVANJE DOZVOLE

Podaci o idejnom projektu
Zajednička oznaka svih mapa:
ZOP: 31-13/I

Razina projekta:
Idejni projekt za ishođenje lokacijske dozvole
Redni broj mape: 2

Oznaka geodetskog projekta: TD730-G42/1

GEODETSKI PROJEKT

UREĐAJA ZA PROČIŠĆAVANJE OTPADNIH VODA SINJ

na č.zem.270, 272, 275, 276, 278

K.O. Brnaze

MBR 325490

PRONING DHI d.o.o.
Sjedište: Račkoga 3, Zagreb,
Ured: Preradovićeveva 12,
10000 Zagreb
OIB: 37633620694

KLASA: 932-06/ -02/
URBROJ: 541-

Mjesto i datum:

Glavni projektant:

Tomislav Horvat, dipl. ing. građ.

Potpis i pečat:

HRVATSKA KOMORA INŽENJERA GRAĐEVINARSTVA
Tomislav Horvat
dipl. ing. građ.
Ovlašteni inženjer građevinarstva

G 4015

Ovlaštena osoba

Ovlašteni inženjer geodezije:
Josipa Rubić, dipl. ing. geod.
Potpis i pečat:

ovlaštena/odgovorna osoba:
Vedrana Garmaz, dipl. ing. geod., univ. spec. oec.
Potpis i pečat:



SADRŽAJ:

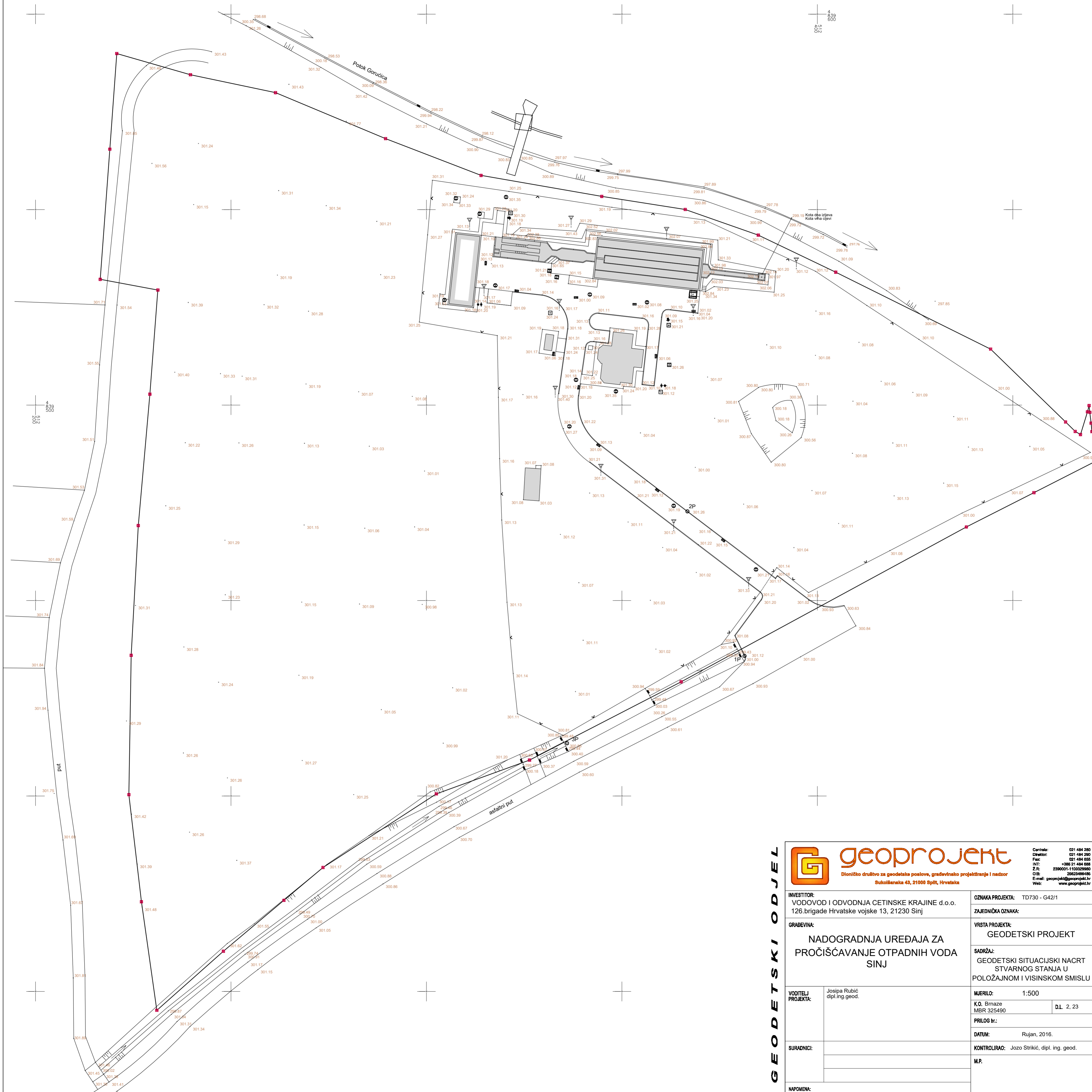
1. ULAZNI PODACI
2. GEODETSKI SITUACIJSKI NACRT
3. GEODETSKA SITUACIJA GRAĐEVINE
4. POPIS KOORDINATA
5. PRIJAVNI LISTOVI I KOPIJE KATASTARSKOG PLANA ZA FORMIRANJE GRAĐEVNE ČESTICE I EVIDENTIRANJE POSTOJEĆIH OBJEKATA
6. PRIJAVNI LISTOVI I KOPIJE KATASTARSKOG PLANA ZA EVIDENTIRANJE GRAĐEVINA
7. IZVJEŠĆA U OKVIRU IZRADE GEODETSKOG PROJEKTA
8. PRIKAZ IZMJERENOG STANJA
9. POPIS KOORDINATA PREMA TEHNIČKIM SPECIFIKACIJAMA ZA ODREĐIVANJE KOORDINATA TOČAKA U KOORDINATNOM SUSTAVU REPUBLIKE HRVATSKE



1. ULAZNI PODACI



2. GEODETSKI SITUACIJSKI NACRT



Centrala: 021 484 290
 Direktor: 021 484 290
 Fax: 021 484 655
 RTT: +385 21 484 688
 Z.R.: 23900011100329880
 OIB: 28629484496
 E-mail: geoprojekt@geoprojekt.hr
 Web: www.geoprojekt.hr

G E O D E T S K I O D J E L

INVESTITOR: VODOVOD I ODVODNJA CETINSKE KRAJINE d.o.o. 126. brigade Hrvatske vojske 13, 21230 Sinj		OZNAKA PROJEKTA: TD730 - G42/1
GRABEVINA: NADOGRAĐNJA UREĐAJA ZA PROČIŠĆAVANJE OTPADNIH VODA SINJ		ZAJEDNIČKA OZNAKA: VRSTA PROJEKTA: GEODETSKI PROJEKT
VODITELJ PROJEKTA: Josipa Rubić dipl. ing. geod.		SADRŽAJ: GEODETSKI SITUACIJSKI NACRT STVARNOG STANJA U POLOŽAJNOM I VISINSKOM SMISLU
SURADNICI:		MJERILO: 1:500 K.O. Brnaze D.L. 2, 23 PRILOG br.: DATUM: Rujan, 2016.
NAPOMENA:		KONTROLIRAO: Jozo Strikić, dipl. ing. geod. M.P.



3. GEODETSKA SITUACIJA GRAĐEVINE



GEODETSKI ODJEL

 geoprojekt Dioničko društvo za geodetske poslove, građevinsko projektiranje i nadzor Sukoišanska 43, 21000 Split, Hrvatska		Centrala: 021 484 290 Direktor: 021 484 290 Fax: 021 484 555 INT: +385 21 484 888 Z.P: 2390001-1100320000 OIB: 25623496485 E-mail: geoprojekt@geoprojekt.hr Web: www.geoprojekt.hr	
		INVESTITOR: VODOVOD I ODVODNJA CETINSKE KRAJINE d.o.o. 126.brigade Hrvatske vojske 13, 21230 Sinj	
GRADEVINA: NADOGRADNJA UREĐAJA ZA PROČIŠĆAVANJE OTPADNIH VODA SINJ		OZNAKA PROJEKTA: TD730 - G42/1 ZAJEDNIČKA OZNAKA:	
VODITELJ PROJEKTA: Josipa Rubić dipl.ing.geod.		VRSTA PROJEKTA: GEODETSKI PROJEKT SADRŽAJ: GEODETSKA SITUACIJA GRADEVINE	
SURADNICI:		MJERILO: 1:1000 K.O. Brnaze MBR 325490 D.L. 2, 23 PRILOG br.: DATUM: Rujan, 2016. KONTROLIRAO: Jozo Strikić, dipl. ing. geod. M.P.	
NAPOMENA:			



4. POPIS KOORDINATA



Broj točke	E koordinata HTRS96/TM (m)	N koordinata HTRS96/TM (m)	Visina terena HVRS71 (m)
popis koordinata lomnih točaka građevine			
1	512220,78	4839589,91	
2	512239,62	4839584,49	
3	512261,37	4839579,91	
4	512289,55	4839568,14	
5	512313,96	4839558,73	
6	512344,85	4839553,36	
7	512366,18	4839550,02	
8	512384,88	4839543,47	
9	512404,70	4839533,98	
10	512444,33	4839514,31	
11	512463,48	4839495,66	
12	512465,94	4839493,24	
13	512467,30	4839492,44	
14	512469,09	4839498,27	
15	512469,51	4839499,85	
16	512469,70	4839498,13	
17	512470,01	4839495,38	
18	512470,24	4839493,20	
19	512470,80	4839490,61	
20	512471,06	4839488,40	
21	512471,19	4839485,63	
22	512455,40	4839477,60	
23	512438,12	4839468,81	
24	512365,14	4839429,19	
25	512326,37	4839409,18	
26	512322,39	4839407,73	
27	512302,53	4839400,52	
28	512273,55	4839381,69	
29	512263,54	4839373,29	
30	512248,06	4839360,27	
31	512231,02	4839345,17	
32	512227,07	4839372,94	
33	512223,86	4839400,33	
34	512224,45	4839435,98	
35	512226,27	4839469,16	
36	512229,25	4839502,78	
37	512231,29	4839529,40	
38	512216,55	4839532,15	
39	512219,01	4839565,46	
popis koordinata lomnih točaka građevina			
40	512242,27	4839523,71	
41	512257,94	4839522,66	
42	512257,22	4839511,99	
43	512241,56	4839513,04	
44	512317,03	4839551,19	



Broj točke	E koordinata HTRS96/TM (m)	N koordinata HTRS96/TM (m)	Visina terena HVRS71 (m)
45	512321,48	4839550,61	
47	512315,99	4839543,22	
48	512329,62	4839543,27	
49	512342,04	4839541,87	
50	512341,18	4839534,19	
51	512328,78	4839535,59	
52	512389,18	4839525,44	
53	512399,38	4839517,70	
54	512367,54	4839475,77	
55	512357,34	4839483,51	
56	512403,28	4839514,74	
57	512413,47	4839507,00	
58	512381,64	4839465,06	
59	512371,44	4839472,80	
60	512418,42	4839503,43	
61	512425,42	4839498,11	
62	512407,16	4839474,06	
63	512400,15	4839479,38	
64	512428,85	4839495,50	
65	512435,86	4839490,18	
66	512417,60	4839466,13	
67	512410,59	4839471,45	
68	512336,44	4839486,22	
69	512348,29	4839477,19	
70	512341,92	4839468,84	
71	512330,07	4839477,87	
72	512352,18	4839474,22	
73	512366,26	4839463,49	
74	512359,90	4839455,14	
75	512345,82	4839465,87	
76	512331,47	4839427,15	
77	512338,44	4839430,66	
78	512345,41	4839434,17	
79	512352,37	4839437,68	
80	512356,56	4839429,37	
81	512349,59	4839425,86	
82	512342,62	4839422,35	
83	512335,66	4839418,85	
84	512365,78	4839448,66	
85	512366,95	4839448,61	
86	512368,05	4839448,16	
87	512368,92	4839447,37	
88	512369,47	4839446,32	
89	512369,63	4839445,15	
90	512369,37	4839444,00	
91	512368,74	4839443,00	
92	512367,81	4839442,28	



Broj točke	E koordinata HTRS96/TM (m)	N koordinata HTRS96/TM (m)	Visina terena HVR571 (m)
93	512366,68	4839441,92	
94	512365,50	4839441,97	
95	512364,41	4839442,41	
96	512363,54	4839443,21	
97	512362,99	4839444,26	
98	512362,83	4839445,43	
99	512363,08	4839446,58	
100	512363,72	4839447,58	
101	512364,65	4839448,30	
102	512359,60	4839440,78	
103	512360,78	4839440,73	
104	512361,87	4839440,29	
105	512362,75	4839439,49	
106	512363,30	4839438,45	
107	512363,45	4839437,27	
108	512363,20	4839436,12	
109	512362,57	4839435,12	
110	512361,64	4839434,40	
111	512360,51	4839434,04	
112	512359,33	4839434,09	
113	512358,24	4839434,54	
114	512357,37	4839435,34	
115	512356,82	4839436,38	
116	512356,66	4839437,55	
117	512356,91	4839438,70	
118	512357,54	4839439,70	
119	512358,48	4839440,42	
120	512307,45	4839544,13	
121	512314,06	4839543,41	
122	512312,06	4839524,88	
123	512305,45	4839525,63	
124	512317,55	4839543,05	
125	512320,66	4839542,96	
126	512329,47	4839541,97	
127	512341,71	4839538,94	
128	512343,26	4839538,77	
129	512343,73	4839542,91	
130	512371,12	4839539,87	
131	512370,70	4839536,17	
132	512372,09	4839536,02	
133	512372,73	4839534,78	
134	512384,90	4839533,40	
135	512384,94	4839533,72	
136	512386,75	4839533,51	
137	512386,55	4839531,72	
138	512384,74	4839531,93	
139	512384,76	4839532,08	



Broj točke	E koordinata HTRS96/TM (m)	N koordinata HTRS96/TM (m)	Visina terena HVR571 (m)
140	512372,64	4839533,44	
141	512371,71	4839532,41	
142	512370,30	4839532,59	
143	512369,92	4839529,24	
144	512342,52	4839532,32	
145	512343,00	4839536,55	
146	512341,46	4839536,73	
147	512328,87	4839536,58	
148	512316,97	4839537,92	
149	512330,58	4839518,17	
150	512332,59	4839517,91	
151	512332,02	4839513,88	
152	512330,01	4839514,17	
153	512347,77	4839518,72	
154	512352,89	4839518,14	
155	512352,48	4839514,51	
156	512355,56	4839514,17	
157	512355,04	4839509,50	
158	512353,05	4839509,72	
159	512352,57	4839505,50	
160	512349,59	4839505,83	
161	512349,52	4839505,19	
162	512345,40	4839505,65	
163	512344,47	4839506,82	
164	512344,90	4839510,64	
165	512344,66	4839510,67	
166	512343,73	4839511,84	
167	512344,02	4839514,40	
168	512345,19	4839515,34	
169	512347,37	4839515,09	



5. PRIJAVNI LISTOVI I KOPIJE KATASTARSKOG PLANA ZA
FORMIRANJE GRAĐEVNE ČESTICE I EVIDENTIRANJE
POSTOJEĆIH OBJEKATA

OBRAZLOŽENJE

(rezultat uvidaja)

Narudžbom tvrtke VODOVOD I ODVODNJA CETINSKE KRAJINE d.o.o., 126.Brigade Hrvatske vojske 13, 21230 Sinj, OIB:81685682389, izvršeno je objedinjavanje kat. č. zem. 270, 272, 275, 276, 278, K.O.Brnaze unutar ovog prijavnog lista koji je sastavni dio geodetskog projekta, a u svrhu formiranja građevinske čestice i provedbe kroz katastarski operat. Geodetski projekt izrađen je temeljem čl. 70 zakona o gradnji NN 153/13, za idejni projekt za ishođenje lokacijske dozvole, glavni projektant Tomislav Horvat, dipl. ing. građ., za građevinu: NADOGRADNJA UREĐAJA ZA PROČIŠĆAVANJE OTPADNIH VODA SINJ.

Evidentiranje objekata izvršeno temeljem: GRAĐEVNE DOZVOLE, KLASA:UP/I-361-03/99-01/12, URBROJ:2181-04/6-99-4, Sinj, 26.srpnja 1999.g., IZMJENE I DOPUNE GRAĐEVNE DOZVOLE, KLASA:UP/I-361-03/02-01/06, URBROJ:2181-05-02/06-02-3, Sinj, 20.lipnja 2002.g., UPORABNE DOZVOLE, KLASA:UP/I-361-05/02-01/11, URBROJ:2181-05/06-02-04, Sinj, 10.listopada 2002.g., a sve u skadu sa "Zakonom o državnoj izmjeri i katastru nekretnina" (nn 16/07, 124/10, 56/13).

U Splitu, 29. 09. 2016. g.

Broj UP I	
Općina	Sinj
Katastarska općina	Brnaze
MBR	325490
Općinski sud	u Sinju
Provedeno u iskazu promjena	
Pod red. br.	

Br. TD730-G42/1

DRŽAVNA GEODETSKA UPRAVA

PODRUČNI URED ZA KATASTAR SPLIT
ODJEL ZA KATASTAR NEKRETNINA SINJ

Prijavni list sastavljen dana 29. 09. 2016.

PRIJAVNI LIST

ZA KATASTAR

Za naručitelja:

SASTAVILA:
Josipa Rubić, dipl. ing. geod.

VODOVOD I ODVODNJA CETINSKE KRAJINE d.o.o.
126.Brigade Hrvatske vojske 13, 21230 Sinj
OIB:81685682389

OBRAZLOŽENJE

(rezultat uviđaja)

Narudžbom tvrtke VODOVOD I ODVODNJA CETINSKE KRAJINE d.o.o., 126.Brigade Hrvatske vojske 13, 21230 Sinj, OIB:81685682389, izvršeno je evidentiranje građevina i promjena načina uporabe zemljišta na č.zem.275 K.O.Brnaze unutar ovog prijavnog lista koji je sastavni dio geodetskog projekta, a u svrhu provedbe kroz katastarski operat i zemljišnu knjigu. Geodetski projekt izrađen je temeljem čl. 70 zakona o gradnji NN 153/13, za idejni projekt za ishođenje lokacijske dozvole, glavni projektant Tomislav Horvat, dipl. ing. građ., za građevinu: NADOGRADNJA UREĐAJA ZA PROČIŠĆAVANJE OTPADNIH VODA SINJ.

U Splitu, 29. 09. 2016. g.

Broj UP I	
Općina	Sinj
Katastarska općina	Brnaze
MBR	325490
Općinski sud	u Sinju
Provedeno u iskazu promjena	
Pod red. br.	

Br. TD730-G42/1

DRŽAVNA GEODETSKA UPRAVA

PODRUČNI URED ZA KATASTAR SPLIT
ODJEL ZA KATASTAR NEKRETNINA SINJ

Prijavni list sastavljen dana 29. 09. 2016.

PRIJAVNI LIST

ZA KATASTAR

Za naručitelja:

VODOVOD I ODVODNJA CETINSKE KRAJINE d.o.o.
126.Brigade Hrvatske vojske 13, 21230 Sinj
OIB:81685682389

SASTAVILA:
Josipa Rubić, dipl. ing. geod.

OBRAZLOŽENJE

(rezultat uviđaja)

Narudžbom tvrtke VODOVOD I ODVODNJA CETINSKE KRAJINE d.o.o., 126.Brigade Hrvatske vojske 13, 21230 Sinj, OIB:81685682389, izvršeno je objedinjavanje kat. č. zem. 270, 272, 275, 276, 278, K.O.Brnaze unutar ovog prijavnog lista koji je sastavni dio geodetskog projekta, a u svrhu formiranja građevinske čestice i provedbe kroz katastarski operat. Geodetski projekt izrađen je temeljem čl. 70 zakona o gradnji NN 153/13, za idejni projekt za ishođenje lokacijske dozvole, glavni projektant Tomislav Horvat, dipl. ing. građ., za građevinu: NADOGRADNJA UREĐAJA ZA PROČIŠĆAVANJE OTPADNIH VODA SINJ.

Evidentiranje objekata izvršeno temeljem: GRAĐEVNE DOZVOLE, KLASA:UP/I-361-03/99-01/12, URBROJ:2181-04/6-99-4, Sinj, 26.srpnja 1999.g., IZMJENE I DOPUNE GRAĐEVNE DOZVOLE, KLASA:UP/I-361-03/02-01/06, URBROJ:2181-05-02/06-02-3, Sinj, 20.lipnja 2002.g., UPORABNE DOZVOLE, KLASA:UP/I-361-05/02-01/11, URBROJ:2181-05/06-02-04, Sinj, 10.listopada 2002.g., a sve u skadu sa "Zakonom o državnoj izmjeri i katastru nekretnina" (nn 16/07, 124/10, 56/13).

U Splitu, 29. 12. 2015. g.

Broj UP I	
Općina	Sinj
Katastarska općina	Brnaze
MBR	325490
Općinski sud	u Sinju
Provedeno u iskazu promjena	
Pod red. br.	

Br. TD730-G42/1

DRŽAVNA GEODETSKA UPRAVA

PODRUČNI URED ZA KATASTAR SPLIT
ODJEL ZA KATASTAR NEKRETNINA SINJ

Prijavni list sastavljen dana 29. 09. 2016.

PRIJAVNI LIST

ZA ZEMLJIŠNIK

Za naručitelja:

SASTAVILA:
Josipa Rubić, dipl. ing. geod.

VODOVOD I ODVODNJA CETINSKE KRAJINE d.o.o.
126.Brigade Hrvatske vojske 13, 21230 Sinj
OIB:81685682389

Dosadašnje stanje								
Broj posjedovnog lista	Prezime, ime i ime oca posjednika, mjesto stanovanja i kućni broj	Broj parcele	Vrsta obrade (kultura) zemljišta i klasa	Površina		Katastarski prihodi kuna	Broj z.k. ul.	Oznaka promjene, vrijeme kada je nastala i isprave na kojima se zasniva
				J	čhv			
				ha	a m ²			
1	2	3	4	5		6	7	8
	KATIĆ DALIBOR, DUJO, TROGIR, UL.DR.FRANJE TUĐMANA, 8218/20966							
	KOKEZA TANJA, LJUBE, SPLIT, OBALA JNA, 2577/20966							
	MAMIĆ ANTE, KAJA, PRAPATNICA, PRAPATNICA, 221/20966							
	MAMIĆ KAJA, ANTE, PRAPATNICA, PRAPATNICA, 215/20966							
	MAMUT STIPAN, MIJO, TROGIR, PRVOBORACA, 79394/20966							
	MILAS ANTE, p.TADIJE, IMOTSKI, DRUM 0/BB, 328/20966							
	MIŠE STJEPAN, ANTE, ILIRSKA BISTRICA, SLOVENIJA, SABONJA, 10190/20966							
	PAJOVIĆ BOŠA, Ž.VELIMIRA, ŽELEZNIKI, SLOVENIJA, DARINKE RADOVIČ, 26102/20966							
	PAJOVIĆ VELIMIR, p.GAVRE, ŽELEZNIKI, SLOVENIJA, DARINKE RADOVIČ, 26102/20966							
	PEHAR MARKO, p.MARKA, ZAGREB, ALEJA V.BUBNJA, 53220/20966							
	RADAČIĆ ANTE, MATE, TROGIR, PUT DRAGULINA, 86205/20966							
	RADAČIĆ MARKO, p.MATE, DRNIŠ, PLANJANI 0/BB, 180/20966							
	RADIĆ ANTE, JOSIP, TROGIR, UL.DR.FRANJE TUĐMANA, 10225/20966							
	RADONIĆ MILOŠ, BOGDANA, SPLIT, BLATINE, 58279/20966							
	RADONIĆ MIRJANA, P.ANTE, TROGIR - ČIOVO, PUT SALDUNA, 40279/20966							
	SMOLJIĆ BRANKO, MARIJAN, DONJA BLIZNA, BLIZNA DONJA, 110/20966							
	SMOLJIĆ MARIJAN, JOZO, DONJA BLIZNA, BLIZNA DONJA, 225/20966							
	SMOLJIĆ VINKO, MARIJAN, TROGIR, PUT SALDUNA, 14201/20966							
	STAMAĆ ERNEST, BRANKA, TROGIR, NOVO NASELJE, 190/20966							
	STAMAĆ MARIO, BRANKA, TROGIR, NOVO NASELJE, 240/20966							
	ŠODA SVETIN, ANTE, BRISTIVICA, BRISTIVICA, 218/20966							
	ŠOLJO BOŽO, p.ŠIMUNA, TOMISLAVGRAD, BOSNA I HERCEGOVINA, LIPE 0/BB, 86/20966							
	ŠOLJO JOZO, ANTE, TOMISLAVGRAD, BOSNA I HERCEGOVINA, LIPE, 437/20966							
	ŠOLJO ŽARKO, p.ŠIMUNA, VELIKA GORICA, GORNJI HRUŠEVAC BB 0/BB, 303/20966							
	TURKOVIĆ DAVORKA, IVANA, BRISTIVICA, LJUBITOVICA 0/BB, 110/20966							
	TURKOVIĆ IVAN, MARIJAN, LJUBITOVICA, LJUBITOVICA, 218/20966							

Novo stanje									
Broj posjedovnog lista	Prezime, ime i ime oca posjednika, mjesto stanovanja i kućni broj	Broj parcele	Naziv parcele	Vrsta obrade (kultura) zemljišta i klasa	Površina		Katastarski prihodi kuna	Broj z.k. ul.	Katastarske takse kuna
					J	čhv			
					ha	a m ²			
9	10	11	12	13	14		15	16	17

OBRAZLOŽENJE

(rezultat uviđaja)

Narudžbom tvrtke VODOVOD I ODVODNJA CETINSKE KRAJINE d.o.o., 126.Brigade Hrvatske vojske 13, 21230 Sinj, OIB:81685682389, izvršeno je evidentiranje građevina i promjena načina uporabe zemljišta na č.zem.275 K.O.Brnaze unutar ovog prijavnog lista koji je sastavni dio geodetskog projekta, a u svrhu provedbe kroz katastarski operat i zemljišnu knjigu. Geodetski projekt izrađen je temeljem čl. 70 zakona o gradnji NN 153/13, za idejni projekt za ishođenje lokacijske dozvole, glavni projektant Tomislav Horvat, dipl. ing. građ., za građevinu: NADOGRADNJA UREĐAJA ZA PROČIŠĆAVANJE OTPADNIH VODA SINJ.

U Splitu, 29. 09. 2016. g.

Broj UP I	
Općina	Sinj
Katastarska općina	Brnaze
MBR	325490
Općinski sud	u Sinju
Provedeno u iskazu promjena	
Pod red. br.	

Br. TD730-G42/1

DRŽAVNA GEODETSKA UPRAVA

PODRUČNI URED ZA KATASTAR SPLIT
ODJEL ZA KATASTAR NEKRETNINA SINJ

Prijavni list sastavljen dana 29. 09. 2016.

PRIJAVNI LIST

ZA KATASTAR

Za naručitelja:

SASTAVILA:
Josipa Rubić, dipl. ing. geod.

VODOVOD I ODVODNJA CETINSKE KRAJINE d.o.o.
126.Brigade Hrvatske vojske 13, 21230 Sinj
OIB:81685682389



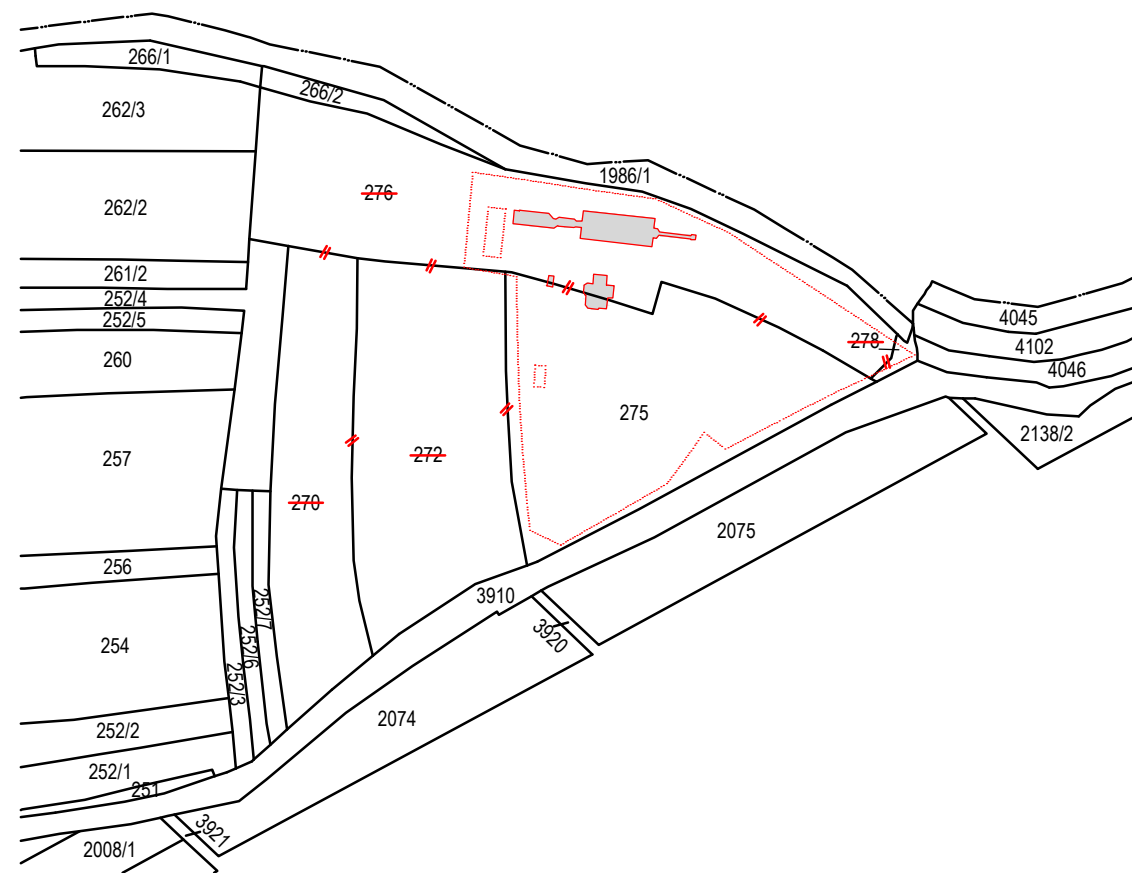
6. PRIJAVNI LISTOVI I KOPIJE KATASTARSKOG PLANA ZA EVIDENTIRANJE GRAĐEVINA

KATAST. OPĆINA BRNAZE
MBR 325490 (tijelo nadležno za geodetske poslove)

BROJ LISTA KATAST. PLANA 2,23 PRIJAVNI LIST BROJ _____

TD730 – G42/1

KOPIJA KATASTARSKOG PLANA
MJERILO 1:2880
ZA KATASTAR



U Splitu, rujan 2016.

Precrtala: J. Rubič, dipl. ing. geod.

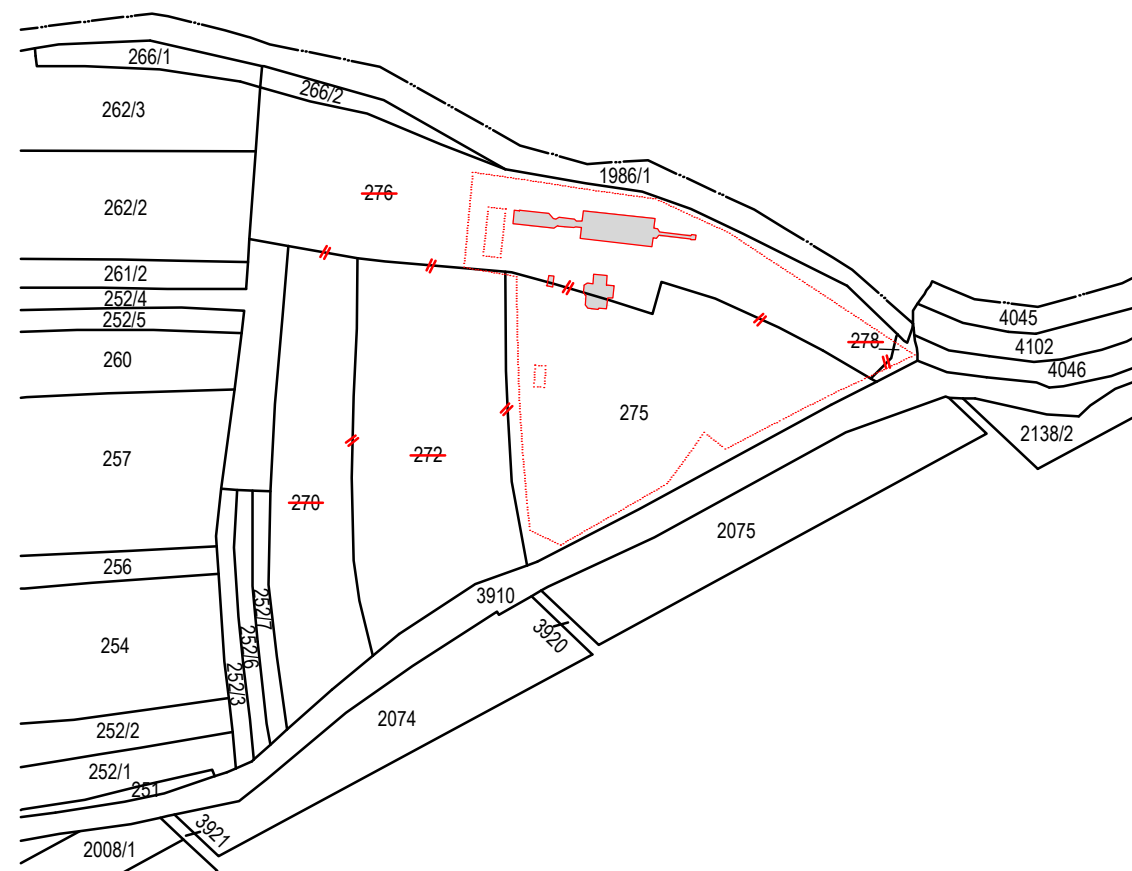
(potpis ovlaštene osobe)

KATAST. OPĆINA BRNAZE
MBR 325490 (tijelo nadležno za geodetske poslove)

BROJ LISTA KATAST. PLANA 2,23 PRIJAVNI LIST BROJ _____

TD730 – G42/1

KOPIJA KATASTARSKOG PLANA
MJERILO 1:2880
ZA ZEMLJIŠNIK



U Splitu, rujan 2016.

Precrtala: J. Rubić, dipl. ing. geod.

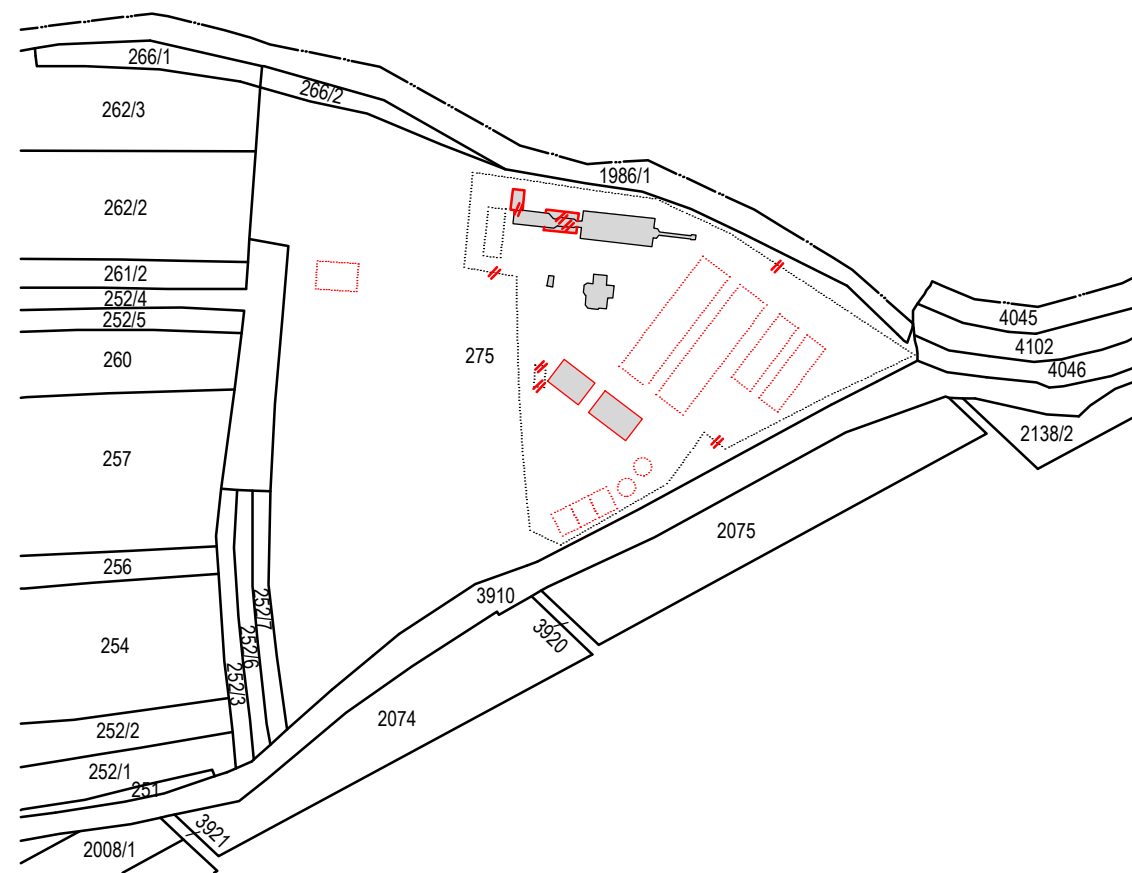
(potpis ovlaštene osobe)

KATAST. OPĆINA BRNAZE
MBR 325490 (tijelo nadležno za geodetske poslove)

BROJ LISTA KATAST. PLANA 2,23 PRIJAVNI LIST BROJ _____

TD730 – G42/1

KOPIJA KATASTARSKOG PLANA
MJERILO 1:2880
ZA KATASTAR



U Splitu, rujan 2016.

Precrtala: J. Rubič, dipl. ing. geod.

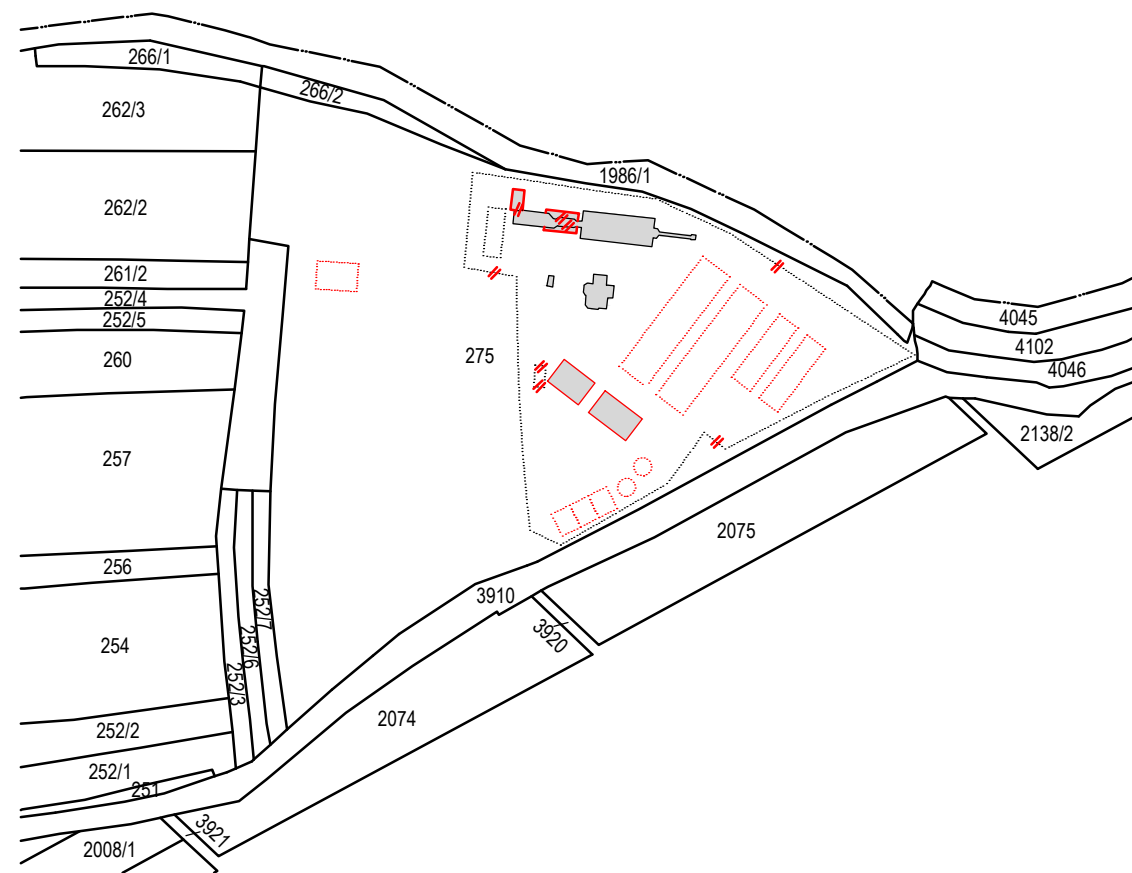
(potpis ovlaštene osobe)

KATAST. OPĆINA BRNAZE
MBR 325490 (tijelo nadležno za geodetske poslove)

BROJ LISTA KATAST. PLANA 2,23 PRIJAVNI LIST BROJ _____

TD730 – G42/1

KOPIJA KATASTARSKOG PLANA
MJERILO 1:2880
ZA ZEMLJIŠNIK



U Splitu, rujan 2016.

Precrtala: J. Rubič, dipl. ing. geod.

(potpis ovlaštene osobe)



7. IZVJEŠĆA U OKVIRU IZRADE GEODETSKOG PROJEKTA



GEODETSKI PROJEKT: TD730-G42/1
K.O. BRNAZE
MB:325490

IZVJEŠĆE O UTVRĐIVANJU MEĐA I DRUGIH GRANICA TE O NOVIM RAZGRANIČENJIMA

Dana 17.08.2016.god. održan je očevid na terenu, na predmetnim česticama, a u svrhu utvrđivanja stvarnog stanja međa i drugih granica.

Naručitelj izrade elaborata:
VODOVOD I ODVODNJA CETINSKE KRAJINE d.o.o.
126. brigade Hrvatske vojske 13
21230 Sinj

U sklopu geodetskog projekta izrađeni su prijavni listovi i kopije plana za formiranje građevne čestice i evidentiranje novih objekata Uređaja za pročišćavanje otpadnih voda Sinj. Geodetski projekt izrađen je za potrebe ishodovanja lokacijske dozvole za nadogradnju "Uređaja za pročišćavanje otpadnih voda Sinj".

ZAHVAĆENE Č. ZEMLJE:

Za potrebe nadogradnje "Uređaja za pročišćavanje otpadnih voda Sinj" formira se nova građevna čestica od postojećih č.zem.270, 272, 275, 276, 278, sve K.o.Brnaze.

Postojeći objekti uređaja za pročišćavanje nalaze se dijelom na čest.zem.275, 276, 278 te je posjed ograđen žičanom ogradom. Južno od č.zem.276, od zapada prema istoku položene su č.zem.270, 272, 275, 278 koje svojom južnom granicom graniče sa česticom postojećeg puta (č.zem.3910).

Na očevid na terenu pozvani su vlasnici i posjednici kako na predmetnim tako i na susjednim česticama zemlje, upoznati su sa planiranim radovima, te je od njih zatraženo da pokažu svoj posjed na terenu.

Prisutne stranke svojim potpisom iskazuju suglasnost na izradu elaborata.

Sinj, 17.08.2016.

Očevid obavila:

Josipa Rubić, dipl.ing.geod.



GEODETSKI PROJEKT: TD730-G42/1
K.O. BRNAZE
MB:325490

PREDMETNE ČESTICE ZEMLJE:

• **270**

Posjednik:

ANTE VUČKOVIĆ, BRNAZE, BRNAZE

BOŽE VUČKOVIĆ, BRNAZE, BRNAZE

ANTE VUČKOVIĆ, NIKOLE TESLE 1, SINJ

Vlasnik:

1. VUČKOVIĆ MATE PK.FRANE, BRNAZE, 7563024/40336128

2. VUČKOVIĆ NIKOLA PK. FRANE, BRNAZE, 7563024/40336128

3. VUČKOVĆ PAŠKO PK.ANTE, BRNAZE, 7563024/40336128

4. JELINČIĆ PERA Ž.FRANINA , GLAVICE, 2521008/40336128

5. MARIĆ KATA Ž.MATINA, BRNAZE, 2521008/40336128

6. MARIĆ PAVICA Ž.IVANOVA, BRNAZE, 2521008/40336128



GEODETSKI PROJEKT: TD730-G42/1
K.O. BRNAZE
MB:325490

7. VUČKOVIĆ BOŽE PK.JOSIPA, BRNAZE, 2521008/40336128

8. VUČKOVIĆ JOZO PK.ANDRIJE, BRNAZE, 472689/40336128

9. VUČKOVIĆ ANTE PK. ANDRIJE, BRNAZE, 491904/40336128

10. VUČKOVIĆ BOŽE PK.ANDRIJE, BRNAZE, 472689/40336128

11. VUČKOVIĆ NEDILJKA PK.ANDRIJE, BRNAZE, 472689/40336128

12. GRČIĆ-RAKO IVAN PK.MARKA, SINJ, 360144/40336128

13. GRČIĆ-RAKO JOSIP PK.MARKA, SINJ, 330624/40336128

14. GRČIĆ-RAKO MARA PK.MARKA, SINJ, 495936/40336128

15. GRČIĆ-RAKO ANA PK.MARKA, SINJ, 495936/40336128

16. GRČIĆ-RAKO ANTE PK.MARKA SINJ, 330624/40336128

17. VUČKOVIĆ JOZO PK.ANDRIJE, BRNAZE, 157563/40336128



GEODETSKI PROJEKT: TD730-G42/1
K.O. BRNAZE
MB:325490

18. VUČKOVIĆ BOŽE PK.ANDRIJE, BRNAZE, 157563/40336128

19. VUČKOVIĆ NEDJELJKO PK.ANDRIJE, BRNAZE, 157563/40336128

20. VUČKOVIĆ ANTE PK.ANDRIJE, BRNAZE, 157563/40336128

22. VUČKOVIĆ JOZO PK.ANTE, BRNAZE, 630252/40336128

23. VUČKOVIĆ STIPE PK.ANTE, BRNAZE, 630252/40336128

24. CVITKOVIĆ NEVENKA Ž.JOSIPA, LUČANE, 630252/40336128

25. GRČIĆ-RAKO BORIS PK. ANTE, SINJ, 120048/40336128

26. GRČIĆ-RAKO MARIJA, ZAGREB, 40016/40336128

27. ĆAPIN KREŠIMIR, OIB: 33063512021,
ZAGREB,ROBERTA FRANGEŠA-MIHANOVIĆA 4, 40016/40336128

28. GRČIĆ-RAKO DARIJA, TROGIR, 40016/40336128



GEODETSKI PROJEKT: TD730-G42/1
K.O. BRNAZE
MB:325490

29. MILOŠEVIĆ BOŽE PK.PETRA, ZAGREB, 120048/40336128

30. VUČKOVIĆ STIPE PK.ANTE, BRNAZE, 315126/40336128

31. VUČKOVIĆ JOZO PK.ANTE, BRNAZE, 315126/40336128

• **272**

Posjednik:

ANĐA ŠABIĆ, BRNAZE, BRNAZE _____

MARA ŠABIĆ, BRNAZE, BRNAZE _____

NIKOLA ŠABIĆ, BRNAZE, BRNAZE _____

Vlasnik:

1. ŠABIĆ NIKOLA PK.NIKOLE, BRNAZE, 143/960

2. ŠABIĆ ROKO-STIPAN PK.NIKOLE, BRNAZE, 143/960

3. ŠABIĆ JURE PK.NIKOLE, BRNAZE, 143/960



GEODETSKI PROJEKT: TD730-G42/1
K.O. BRNAZE
MB:325490

4. ČOVIĆ ANĐA DUJINA, LUČANE, 36/960

5. ĆURKOVIĆ FILIP PK.IVANA, BRNAZE, 18/960

6. ĆURKOVIĆ NIKOLA PK.IVANA, BRNAZE, 18/960

7. ŠABIĆ STIPE PK.IVANA, BRNAZE, 143/4800

9. ŠABIĆ NIKOLA PK.NIKOLE, BRNAZE, 24/960

10.ŠABIĆ ROKO PK.NIKOLE, 20/960

11.ŠABIĆ JURE PK.NIKOLE, 20/960

12.MACAN MANDA Ž.PETRA, RADOŠIĆ, 20/960

13.BARAĆ ANA Ž.PETRA, GRAB, 20/960

14.MIŠČIN ANKA Ž.ŽELJKA , ZAGREB, 20/960



GEODETSKI PROJEKT: TD730-G42/1
K.O. BRNAZE
MB:325490

15.ČURKOVIĆ FILIP IVANOV, 10/960

16.ČURKOVIĆ NIKOLA IVANOV, 10/960

17.ŠABIĆ STIPE PK.IVANA, BRNAZE, 9/960

18.MILOŠEVIĆ MARIJA Ž. ANTE, GLAVICE, 5/960

20.ŠABIĆ ROKO PK.IVANA, BRNAZE, 140/2880

22.ŠABIĆ ANKA UD.NIKOLE, BRNAZE, 1264/14400

23.ŠABIĆ ANKA UD.NIKOLE, BRNAZE, 286/14400

24.ŠABIĆ ROKO PK.IVANA, BRNAZE, 286/14400

26.ŠABIĆ NADA UD.IVANA, OIB: 34835614143, BRNAZE 126, 31/288

- **275**

Posjednik:



GEODETSKI PROJEKT: TD730-G42/1
K.O. BRNAZE
MB:325490

FRANO BENJA, BRNAZE, BRNAZE

MILICA BENJA, BRNAZE, BRNAZE

JOZO BENJA, BRNAZE, BRNAZE

Vlasnik:

GRAD SINJ, SINJ, 1/1

- **278**

Posjednik:

JOZO ŠABIĆ, BRNAZE, BRNAZE

Vlasnik:

TRIPALO BRANKO PK.ANTE, SINJ, Vlasnički dio:
1/1

- **276**

Posjednik:

IKA ŠABIĆ, BRNAZE, BRNAZE

GORDANA PAPIĆ, SMILJANIĆEVA 13, SPLIT

MIROSLAV ŠABIĆ, K.ZVONIMIRA 20, SPLIT

PETAR ŠABIĆ, BRNAZE, BRNAZE

JOZO ŠABIĆ, BRNAZE, BRNAZE

ROKO ŠABIĆ, BRNAZE, BRNAZE



GEODETSKI PROJEKT: TD730-G42/1
K.O. BRNAZE
MB:325490

Vlasnik:

TRIPALO BRANKO PK.ANTE, SINJ, 1/1

SUSJEDNE ČESTICE ZEMLJE:

• **3910**

Posjednik:

JAVNO DOBRO – PUTEVI I VODE, SINJ, DRAGAŠEV PROLAZ 24

Vlasnik:

NERAZVRSTANA CESTA - JAVNO DOBRO U OPĆOJ UPORABI U VLASNIŠTVU GRADA SINJA,
SINJ

• **4046**

Posjednik:

JAVNO DOBRO – PUTEVI I VODE, SINJ, DRAGAŠEV PROLAZ 24

Vlasnik:

REPUBLIKA HRVATSKA, 1/1

• **252/7**

Posjednik:

MIRKO BARAĆ, OSIJEČKA 5, SPLIT



GEODETSKI PROJEKT: TD730-G42/1
K.O. BRNAZE
MB:325490

Vlasnik:

VUČKOVIĆ FABIJAN PK.JURE, BRNAZE, 1/12

VUČKOVIĆ NIKOLA PK.JURE, BRNAZE, 1/12

VUČKOVIĆ DUJO PK.JURE, BRNAZE, 1/12

DELONGA IVA Ž.IVANA, BRNAZE, 9/12

• **252/4**

Posjednik:

BOŽE VUČKOVIĆ, SINJ, SINJ

ANA VUČKOVIĆ, BRNAZE, BRNAZE

Vlasnik:

VUČKOVIĆ ANA PK.BOŽE, BRNAZE, 14/96

MODRIĆ IVA Ž.LOVRE ROĐ.VUČKOVIĆ, 12/96

VUČKOVIĆ BOŽE PK.NIKOLE, BRNAZE, 70/768

VUČKOVIĆ ANA PK.NIKOLE, BRNAZE, 70/768

VUČKOVIĆ MARIJA PK.NIKOLE, BRNAZE, 70/768

MIJIĆ IVKA Ž.MARIJANA, ČITLUK, 35/384

VUČKOVIĆ ANĐELKO PK.IVANA, BRNAZE, 35/768



GEODETSKI PROJEKT: TD730-G42/1
K.O. BRNAZE
MB:325490

VUČKOVIĆ IVAN PK.STIPE, BRNAZE, 105/768

VUČKOVIĆ JOSIP PK.STIPE, BRNAZE, 105/768

POLJAK NEDA Ž.STIPE, 574/19200

KELAVA ANKA Ž.IVANA, 574/19200

RUNJE TRPIMIR PETROV, 574/19200

BABIĆ MILICA UD.IVANA, 164/19200

ŠTIMAC ANĐELKA Ž.KARLA, 164/19200

VUČKOVIĆ NEVENKA UD.BOŽIDARA,
BRNAZE BR.8, 35/768

• **262/2**

Posjednik:

MILA BENJA, BRNAZE, BRNAZE

DUŠAN BENJA, BAZANA 5, SINJ

Vlasnik:

BENJA ANDRIJA PK. STIPE, BRNAZE, 1/10

VUČKOVIĆ JOSIP PK.ANDRIJE, BRNAZE, 1/10

BENJA PAVICA PK. STIPE, BRNAZE, 1/10

BENJA IVA UD. STIPE, BRNAZE, 5/10

BENJA DUŠAN PK. NIKOLE, BRNAZE, 1/10



GEODETSKI PROJEKT: TD730-G42/1
K.O. BRNAZE
MB:325490

BENJA DUŠAN PK. DUJE, OIB: 69255550875,
BRNAZE 298, 1/20

BENJA NADA PK. DUJE , OIB: 84397956623,
BRNAZE 298, 1/20

- **262/3**

Posjednik:

BOŽE BENJA, BRNAZE, BRNAZE

Vlasnik:

BENJA DUJO PK.STIPE, BRNAZE, 1/10

BENJA ANDRIJA PK. STIPE, BRNAZE, 1/10

BENJA NIKOLA PK.STIPE, BRNAZE, 1/10

BENJA MARA PK. STIPE, BRNAZE, 1/10

BENJA PAVICA PK. STIPE, BRNAZE, 1/10

BENJA IVA UD. STIPE, BRNAZE, 5/10

- **266/2**

Posjednik:

GORDANA PAPIĆ, SMILJANIĆEVA 13, SPLIT

MIROSLAV ŠABIĆ, K.ZVONIMIRA 20, SPLIT



GEODETSKI PROJEKT: TD730-G42/1
K.O. BRNAZE
MB:325490

PETAR ŠABIĆ, BRNAZE, BRNAZE

ROKO ŠABIĆ, BRNAZE, BRNAZE

IKA ŠABIĆ, BRNAZE, BRNAZE

Vlasnik:

TRIPALO BRANKO PK.ANTE, SINJ, 1/1

• **1986/1**

Posjednik:

HRVATSKE VODE, ULICA GRADA VUKOVARA 220, ZAGREB (UPRAVITELJ)
1/1 REPUBLIKA HRVATSKA, ZAGREB, ZAGREB (VLASNIK)

Vlasnik:

REPUBLIKA HRVATSKA, 1/1



TEHNIČKO IZVJEŠĆE

K.O. Brnaze
MB: 325490

Narudžbom tvrtke VODOVOD I ODVODNJA CETINSKE KRAJINE d.o.o., 126. Brigade Hrvatske vojske 13, 21230 Sinj, OIB:81685682389, pristupilo se izradi geodetskog projekta koji je sastavni dio idejnog projekta za dobivanje lokacijske dozvole za „Dogradnju uređaja za pročišćavanje otpadnih voda Sinj“.

Geodetski projekt izrađen je u suradnji s projektantskim uredom PRONING DHI d.o.o., Račkoga 3, Zagreb i glavnim projektantom – Tomislav Horvat, dipl. ing. građ..

Od ureda za katastar dobivena je kopija katastarskog plana u digitalnom obliku za predmetne č.zem.270, 272, 275,276,278 . Navedene čestice se geodetskim projektom objedinjuju u jednu č.zem.

U sklopu geodetskog projekta odrađen je očevid te su svi upisani vlasnici i posjednici predmetnih č.zem. i susjednih č.zem.pozvani na uvid u geod.projekt te potpisivanje Izvješća o utvrđivanju međa i o novom razgraničenju. Od prisutnih na očevidu zatraženo je da pokažu granice svojih čestica. Budući da nitko nije znao točno pokazati granice č.zem., a DKP je dovoljno homogen, primijenjena je metoda preklopa uz prilagodbu prikaza okolnih katastarskih čestica (slučaj 3.0 Upute vezane uz postupak izrade parcelacijskih i drugih geodetskih elaborata kao tehničke osnove za održavanje katastarskog operata). Međne točke iskolčene su na terenu, obilježene vidljivim trajnim oznakama te pokazane prisutnim strankama na očevidu.

Unutar geodetskog projekta nalaze se prijavi listovi i kopije plana za formiranje građevne čestice i za evidentiranje novih građevina Uređaja za pročišćavanje. Unutar prijavnog lista za formiranje građevne čestice evidentirani su i postojeći objekti UPOV-a. Objekti su evidentirani temeljem GRAĐEVNE DOZVOLE, KLASA:UP/I-361-03/99-01/12, URBROJ:2181-04/6-99-4, Sinj, 26.srpnja 1999.g., IZMJENE I DOPUNE GRAĐEVNE DOZVOLE, KLASA:UP/I-361-03/02-01/06, URBROJ:2181-05-02/06-02-3, Sinj, 20.lipnja 2002.g., UPORABNE DOZVOLE, KLASA:UP/I-361-05/02-01/11, URBROJ:2181-05/06-02-04, Sinj, 10.listopada 2002.g.

TERENSKA MJERENJA

Mjerenje je izvršeno pomoću priključenja GPS uređaja „TRIMBLE R8“ na CROPOS sustav. U računu detaljnih točaka korištena je službena 7 – parametarska transformacija za županiju Splitsko-dalmatinsku. Iskolčenje je izvršeno položajnom točnošću od +/-10mm. Pri opazanju nove geodetske osnove korišten je GPS "Trimble R8".

OBRADA MJERNIH PODATAKA

Detaljne točke obrađene su u geodetskom programu TRIMBLE GEOMATIC OFFICE

IZRADA GRAFIČKOG I TEKSTUALNOG DIJELA ELABORATA

Pri izradi pisanog dijela elaborata korišteni su programi Microsoft Word i Microsoft Excel. Pri izradi grafičkog dijela korišteni su programi AutoCAD Civil 3D 2008.

Naručilj:

VODOVOD I ODVODNJA CETINSKE KRAJINE d.o.o.
126. Brigade Hrvatske vojske 13, 21230 Sinj
OIB:81685682389

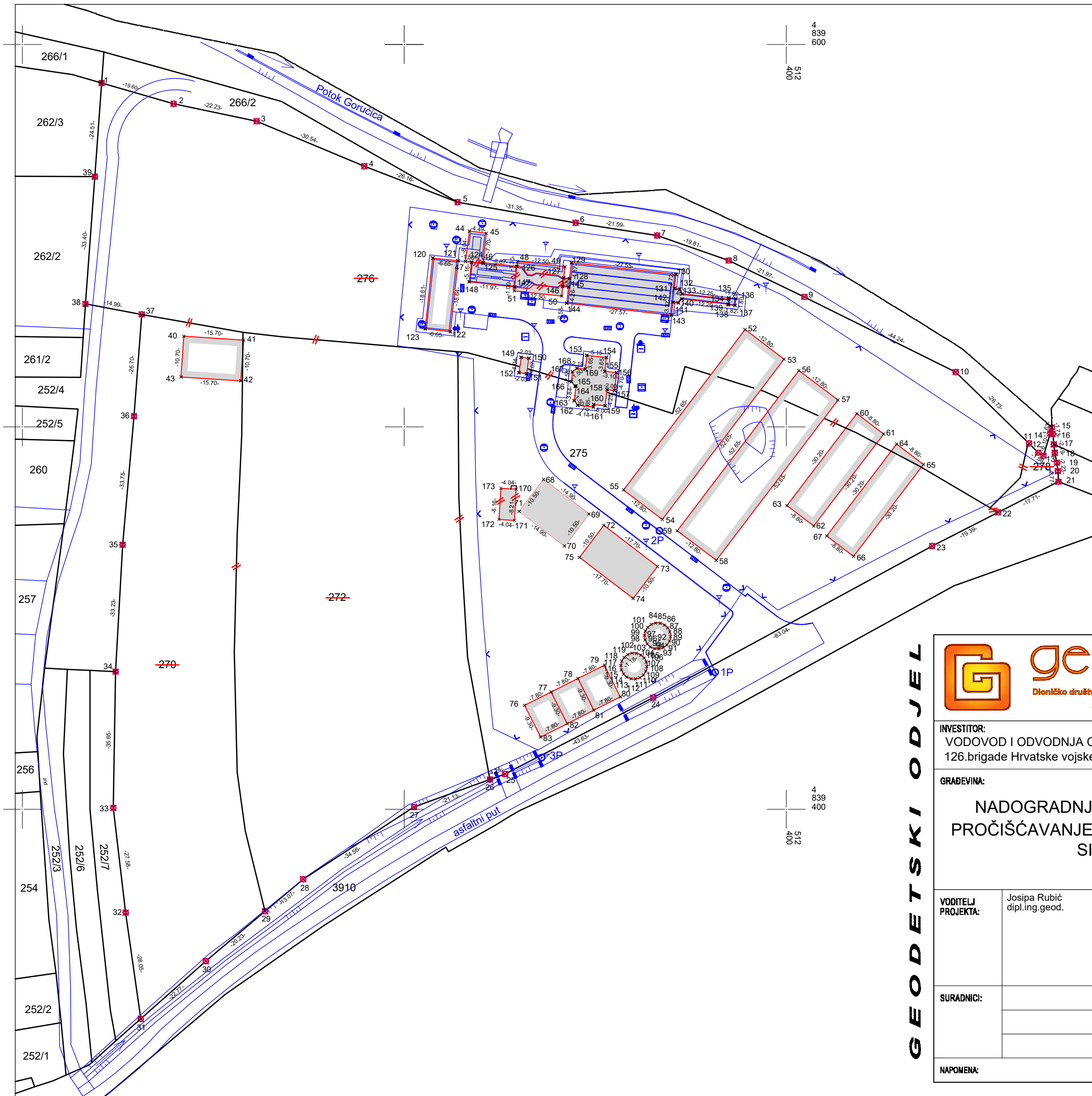
Sastavila:

Split, rujan 2016.

Josipa Rubić, dipl. ing. geod.



8. PRIKAZ IZMJERENOG STANJA



GEODETSKI ODJEL

 geoprojekt Dioničko društvo za geodetske poslove, građevinsko projektiranje i nadzor Sukoćanska 43, 21000 Split, Hrvatska		Centrala: 021 484 280 Direktor: 021 484 290 Fax: 021 484 655 INT: +385 21 484 688 Ž.R: 2390001-1100329960 OIB: 25623466485 E-mail: geoprojekt@geoprojekt.hr Web: www.geoprojekt.hr	
		OZNAKA PROJEKTA: TD730 - G42/1 ZAJEDNIČKA OZNAKA:	
INVESTITOR: VODOVOD I ODVODNJA CETINSKE KRAJINE d.o.o. 126.brigade Hrvatske vojske 13, 21230 Sinj		VRSTA PROJEKTA: GEODETSKI PROJEKT	
GRADEVINA: NADOGRADNJA UREĐAJA ZA PROČIŠĆAVANJE OTPADNIH VODA SINJ		SADRŽAJ: PRIKAZ IZMJERENOG STANJA	
VODITELJ PROJEKTA:	Josipa Rubić dipl.ing.geod.	MJERILO: 1:1000	
		K.O. Brnaze MBR 325490 D.L. 2, 23	
SURADNICI:		PRILOG br.:	
DATUM: Rujan, 2016.		KONTROLIRAO: Jozo Strikić, dipl. ing. geod.	
NAPOMENA:		M.P.	



9. POPIS KOORDINATA PREMA TEHNIČKIM SPECIFIKACIJAMA ZA ODREĐIVANJE KOORDINATA TOČAKA U KOORDINATNOM SUSTAVU REPUBLIKE HRVATSKE

Broj točke	E koordinata HTRS96/TM (m)	N koordinata HTRS96/TM (m)	Visina terena HVR571 (m)	Visina voda HVR571 (m)	Vrsta točke	Stabilizacija točke	Nastanak točke	Broj elaborata	E koordinata za održavanje katastarskog plana HTRS96/TM (m)	N koordinata za održavanje katastarskog plana HTRS96/TM (m)	Visina terena Trst(m)	Visina voda Trst (m)	Točnost (m)	Pouzdanost (%)	Način transformacije	Napomena
1	512220,78	4839589,91			21	1	6						0.02	95	20	
2	512239,62	4839584,49			21	6	6						0.02	95	20	
3	512261,37	4839579,91			21	1	6						0.02	95	20	
4	512289,55	4839568,14			21	1	6						0.02	95	20	
5	512313,96	4839558,73			21	1	6						0.02	95	20	
6	512344,85	4839553,36			21	1	6						0.02	95	20	
7	512366,18	4839550,02			21	1	6						0.02	95	20	
8	512384,88	4839543,47			21	1	6						0.02	95	20	
9	512404,70	4839533,98			21	1	6						0.02	95	20	
10	512444,33	4839514,31			21	1	6						0.02	95	20	
11	512463,48	4839495,66			21	1	6						0.02	95	20	
12	512465,94	4839493,24			21	1	6						0.02	95	20	
13	512467,30	4839492,44			21	1	6						0.02	95	20	
14	512469,09	4839498,27			21	1	6						0.02	95	20	
15	512469,51	4839499,85			21	1	6						0.02	95	20	
16	512469,70	4839498,13			21	1	6						0.02	95	20	
17	512470,01	4839495,38			21	1	6						0.02	95	20	
18	512470,24	4839493,20			21	1	6						0.02	95	20	
19	512470,80	4839490,61			21	1	6						0.02	95	20	
20	512471,06	4839488,40			21	1	6						0.02	95	20	
21	512471,19	4839485,63			21	1	6						0.02	95	20	
22	512455,40	4839477,60			21	1	6						0.02	95	20	
23	512438,12	4839468,81			21	1	6						0.02	95	20	
24	512365,14	4839429,19			21	1	6						0.02	95	20	
25	512326,37	4839409,18			21	1	6						0.02	95	20	
26	512322,39	4839407,73			21	1	6						0.02	95	20	
27	512302,53	4839400,52			21	1	6						0.02	95	20	
28	512273,55	4839381,69			21	1	6						0.02	95	20	
29	512263,54	4839373,29			21	1	6						0.02	95	20	
30	512248,06	4839360,27			21	1	6						0.02	95	20	
31	512231,02	4839345,17			21	1	6						0.02	95	20	

Broj točke	E koordinata HTRS96/TM (m)	N koordinata HTRS96/TM (m)	Visina terena HVR71 (m)	Visina voda HVR71 (m)	Vrsta točke	Stabilizacija točke	Nastanak točke	Broj elaborata	E koordinata za održavanje katastarskog plana HTRS96/TM (m)	N koordinata za održavanje katastarskog plana HTRS96/TM (m)	Visina terena Trst(m)	Visina voda Trst (m)	Točnost (m)	Pouzdanost (%)	Način transformacije	Napomena
32	512227,07	4839372,94			21	1	6						0.02	95	20	
33	512223,86	4839400,33			21	1	6						0.02	95	20	
34	512224,45	4839435,98			21	1	6						0.02	95	20	
35	512226,27	4839469,16			21	1	6						0.02	95	20	
36	512229,25	4839502,78			21	1	6						0.02	95	20	
37	512231,29	4839529,40			21	1	6						0.02	95	20	
38	512216,55	4839532,15			21	1	6						0.02	95	20	
39	512219,01	4839565,46			21	1	6						0.02	95	20	
40	512242,27	4839523,71			33	6	6		512242,27	4839523,71			0.02	95	20	
41	512257,94	4839522,66			33	6	6		512257,94	4839522,66			0.02	95	20	
42	512257,22	4839511,99			33	6	6		512257,22	4839511,99			0.02	95	20	
43	512241,56	4839513,04			33	6	6		512241,56	4839513,04			0.02	95	20	
44	512317,03	4839551,19			33	6	6		512317,03	4839551,19			0.02	95	20	
45	512321,48	4839550,61			33	6	6		512321,48	4839550,61			0.02	95	20	
46	512320,64	4839542,72			33	6	6						0.02	95	20	
47	512315,99	4839543,22			33	6	6		512315,99	4839543,22			0.02	95	20	
48	512329,62	4839543,27			33	6	6		512329,62	4839543,27			0.02	95	20	
49	512342,04	4839541,87			33	6	6		512342,04	4839541,87			0.02	95	20	
50	512341,18	4839534,19			33	6	6		512341,18	4839534,19			0.02	95	20	
51	512328,76	4839535,59			33	6	6		512328,76	4839535,59			0.02	95	20	
52	512389,18	4839525,44			33	6	6		512389,18	4839525,44			0.02	95	20	
53	512399,38	4839517,70			33	6	6		512399,38	4839517,70			0.02	95	20	
54	512367,54	4839475,77			33	6	6		512367,54	4839475,77			0.02	95	20	
55	512357,34	4839483,51			33	6	6		512357,34	4839483,51			0.02	95	20	
56	512403,28	4839514,74			33	6	6		512403,28	4839514,74			0.02	95	20	
57	512413,47	4839507,00			33	6	6		512413,47	4839507,00			0.02	95	20	
58	512381,64	4839465,06			33	6	6		512381,64	4839465,06			0.02	95	20	
59	512371,44	4839472,80			33	6	6		512371,44	4839472,80			0.02	95	20	
60	512418,42	4839503,43			33	6	6		512418,42	4839503,43			0.02	95	20	
61	512425,42	4839498,11			33	6	6		512425,42	4839498,11			0.02	95	20	
62	512407,16	4839474,06			33	6	6		512407,16	4839474,06			0.02	95	20	

Broj točke	E koordinata HTRS96/TM (m)	N koordinata HTRS96/TM (m)	Visina terena HVR571 (m)	Visina voda HVR571 (m)	Vrsta točke	Stabilizacija točke	Nastanak točke	Broj elaborata	E koordinata za održavanje katastarskog plana HTRS96/TM (m)	N koordinata za održavanje katastarskog plana HTRS96/TM (m)	Visina terena Trst(m)	Visina voda Trst (m)	Točnost (m)	Pouzdanost (%)	Način transformacije	Napomena
63	512400,15	4839479,38			33	6	6		512400,15	4839479,38			0.02	95	20	
64	512428,85	4839495,50			33	6	6		512428,85	4839495,50			0.02	95	20	
65	512435,86	4839490,18			33	6	6		512435,86	4839490,18			0.02	95	20	
66	512417,60	4839466,13			33	6	6		512417,60	4839466,13			0.02	95	20	
67	512410,59	4839471,45			33	6	6		512410,59	4839471,45			0.02	95	20	
68	512336,44	4839486,22			33	6	6		512336,44	4839486,22			0.02	95	20	
69	512348,29	4839477,19			33	6	6		512348,29	4839477,19			0.02	95	20	
70	512341,92	4839468,84			33	6	6		512341,92	4839468,84			0.02	95	20	
71	512330,07	4839477,87			33	6	6		512330,07	4839477,87			0.02	95	20	
72	512352,18	4839474,22			33	6	6		512352,18	4839474,22			0.02	95	20	
73	512366,26	4839463,49			33	6	6		512366,26	4839463,49			0.02	95	20	
74	512359,90	4839455,14			33	6	6		512359,90	4839455,14			0.02	95	20	
75	512345,82	4839465,87			33	6	6		512345,82	4839465,87			0.02	95	20	
76	512331,47	4839427,15			33	6	6		512331,47	4839427,15			0.02	95	20	
77	512338,44	4839430,66			33	6	6		512338,44	4839430,66			0.02	95	20	
78	512345,41	4839434,17			33	6	6		512345,41	4839434,17			0.02	95	20	
79	512352,37	4839437,68			33	6	6		512352,37	4839437,68			0.02	95	20	
80	512356,56	4839429,37			33	6	6		512356,56	4839429,37			0.02	95	20	
81	512349,59	4839425,86			33	6	6		512349,59	4839425,86			0.02	95	20	
82	512342,62	4839422,35			33	6	6		512342,62	4839422,35			0.02	95	20	
83	512335,66	4839418,85			33	6	6		512335,66	4839418,85			0.02	95	20	
84	512365,78	4839448,66			33	6	6		512365,78	4839448,66			0.02	95	20	
85	512366,95	4839448,61			33	6	6		512366,95	4839448,61			0.02	95	20	
86	512368,05	4839448,16			33	6	6		512368,05	4839448,16			0.02	95	20	
87	512368,92	4839447,37			33	6	6		512368,92	4839447,37			0.02	95	20	
88	512369,47	4839446,32			33	6	6		512369,47	4839446,32			0.02	95	20	
89	512369,63	4839445,15			33	6	6		512369,63	4839445,15			0.02	95	20	
90	512369,37	4839444,00			33	6	6		512369,37	4839444,00			0.02	95	20	
91	512368,74	4839443,00			33	6	6		512368,74	4839443,00			0.02	95	20	
92	512367,81	4839442,28			33	6	6		512367,81	4839442,28			0.02	95	20	
93	512366,68	4839441,92			33	6	6		512366,68	4839441,92			0.02	95	20	

Broj točke	E koordinata HTRS96/TM (m)	N koordinata HTRS96/TM (m)	Visina terena HVR571 (m)	Visina voda HVR571 (m)	Vrsta točke	Stabilizacija točke	Nastanak točke	Broj elaborata	E koordinata za održavanje katastarskog plana HTRS96/TM (m)	N koordinata za održavanje katastarskog plana HTRS96/TM (m)	Visina terena Trst(m)	Visina voda Trst (m)	Točnost (m)	Pouzdanost (%)	Način transformacije	Napomena
94	512365,50	4839441,97			33	6	6		512365,50	4839441,97			0.02	95	20	
95	512364,41	4839442,41			33	6	6		512364,41	4839442,41			0.02	95	20	
96	512363,54	4839443,21			33	6	6		512363,54	4839443,21			0.02	95	20	
97	512362,99	4839444,26			33	6	6		512362,99	4839444,26			0.02	95	20	
98	512362,83	4839445,43			33	6	6		512362,83	4839445,43			0.02	95	20	
99	512363,08	4839446,58			33	6	6		512363,08	4839446,58			0.02	95	20	
100	512363,72	4839447,58			33	6	6		512363,72	4839447,58			0.02	95	20	
101	512364,65	4839448,30			33	6	6		512364,65	4839448,30			0.02	95	20	
102	512359,60	4839440,78			33	6	6		512359,60	4839440,78			0.02	95	20	
103	512360,78	4839440,73			33	6	6		512360,78	4839440,73			0.02	95	20	
104	512361,87	4839440,29			33	6	6		512361,87	4839440,29			0.02	95	20	
105	512362,75	4839439,49			33	6	6		512362,75	4839439,49			0.02	95	20	
106	512363,30	4839438,45			33	6	6		512363,30	4839438,45			0.02	95	20	
107	512363,45	4839437,27			33	6	6		512363,45	4839437,27			0.02	95	20	
108	512363,20	4839436,12			33	6	6		512363,20	4839436,12			0.02	95	20	
109	512362,57	4839435,12			33	6	6		512362,57	4839435,12			0.02	95	20	
110	512361,64	4839434,40			33	6	6		512361,64	4839434,40			0.02	95	20	
111	512360,51	4839434,04			33	6	6		512360,51	4839434,04			0.02	95	20	
112	512359,33	4839434,09			33	6	6		512359,33	4839434,09			0.02	95	20	
113	512358,24	4839434,54			33	6	6		512358,24	4839434,54			0.02	95	20	
114	512357,37	4839435,34			33	6	6		512357,37	4839435,34			0.02	95	20	
115	512356,82	4839436,38			33	6	6		512356,82	4839436,38			0.02	95	20	
116	512356,66	4839437,55			33	6	6		512356,66	4839437,55			0.02	95	20	
117	512356,91	4839438,70			33	6	6		512356,91	4839438,70			0.02	95	20	
118	512357,54	4839439,70			33	6	6		512357,54	4839439,70			0.02	95	20	
119	512358,48	4839440,42			33	6	6		512358,48	4839440,42			0.02	95	20	
120	512307,45	4839544,13			31	9	6		512307,45	4839544,13			0.02	95	20	
121	512314,06	4839543,41			31	9	6		512314,06	4839543,41			0.02	95	20	
122	512312,06	4839524,88			31	9	6		512312,06	4839524,88			0.02	95	20	
123	512305,45	4839525,63			31	9	6		512305,45	4839525,63			0.02	95	20	
124	512317,55	4839543,05			31	9	6		512317,55	4839543,05			0.02	95	20	

Broj točke	E koordinata HTRS96/TM (m)	N koordinata HTRS96/TM (m)	Visina terena HVR571 (m)	Visina voda HVR571 (m)	Vrsta točke	Stabilizacija točke	Nastanak točke	Broj elaborata	E koordinata za održavanje katastarskog plana HTRS96/TM (m)	N koordinata za održavanje katastarskog plana HTRS96/TM (m)	Visina terena Trst(m)	Visina voda Trst (m)	Točnost (m)	Pouzdanost (%)	Način transformacije	Napomena
125	512320,66	4839542,96			31	9	6		512320,66	4839542,96			0.02	95	20	
126	512329,47	4839541,97			31	9	6		512329,47	4839541,97			0.02	95	20	
127	512341,71	4839538,94			31	9	6		512341,71	4839538,94			0.02	95	20	
128	512343,26	4839538,77			31	9	6		512343,26	4839538,77			0.02	95	20	
129	512343,73	4839542,91			31	9	6		512343,73	4839542,91			0.02	95	20	
130	512371,12	4839539,87			31	9	6		512371,12	4839539,87			0.02	95	20	
131	512370,70	4839536,17			31	9	6		512370,70	4839536,17			0.02	95	20	
132	512372,09	4839536,02			31	9	6		512372,09	4839536,02			0.02	95	20	
133	512372,73	4839534,78			31	9	6		512372,73	4839534,78			0.02	95	20	
134	512384,90	4839533,40			31	9	6		512384,90	4839533,40			0.02	95	20	
135	512384,94	4839533,72			31	9	6		512384,94	4839533,72			0.02	95	20	
136	512386,75	4839533,51			31	9	6		512386,75	4839533,51			0.02	95	20	
137	512386,55	4839531,72			31	9	6		512386,55	4839531,72			0.02	95	20	
138	512384,74	4839531,93			31	9	6		512384,74	4839531,93			0.02	95	20	
139	512384,76	4839532,08			31	9	6		512384,76	4839532,08			0.02	95	20	
140	512372,64	4839533,44			31	9	6		512372,64	4839533,44			0.02	95	20	
141	512371,71	4839532,41			31	9	6		512371,71	4839532,41			0.02	95	20	
142	512370,30	4839532,59			31	9	6		512370,30	4839532,59			0.02	95	20	
143	512369,92	4839529,24			31	9	6		512369,92	4839529,24			0.02	95	20	
144	512342,52	4839532,32			31	9	6		512342,52	4839532,32			0.02	95	20	
145	512343,00	4839536,55			31	9	6		512343,00	4839536,55			0.02	95	20	
146	512341,46	4839536,73			31	9	6		512341,46	4839536,73			0.02	95	20	
147	512328,87	4839536,58			31	9	6		512328,87	4839536,58			0.02	95	20	
148	512316,97	4839537,92			31	9	6		512316,97	4839537,92			0.02	95	20	
149	512330,58	4839518,17			31	9	6		512330,58	4839518,17			0.02	95	20	
150	512332,59	4839517,91			31	9	6		512332,59	4839517,91			0.02	95	20	
151	512332,02	4839513,88			31	9	6		512332,02	4839513,88			0.02	95	20	
152	512330,01	4839514,17			31	9	6		512330,01	4839514,17			0.02	95	20	
153	512347,77	4839518,72			31	9	6		512347,77	4839518,72			0.02	95	20	
154	512352,89	4839518,14			31	9	6		512352,89	4839518,14			0.02	95	20	
155	512352,48	4839514,51			31	9	6		512352,48	4839514,51			0.02	95	20	

Broj točke	E koordinata HTRS96/TM (m)	N koordinata HTRS96/TM (m)	Visina terena HVR71 (m)	Visina voda HVR71 (m)	Vrsta točke	Stabilizacija točke	Nastanak točke	Broj elaborata	E koordinata za održavanje katastarskog plana HTRS96/TM (m)	N koordinata za održavanje katastarskog plana HTRS96/TM (m)	Visina terena Trst(m)	Visina voda Trst (m)	Točnost (m)	Pouzdanost (%)	Način transformacije	Napomena
156	512355,56	4839514,17			31	9	6		512355,56	4839514,17			0.02	95	20	
157	512355,04	4839509,50			31	9	6		512355,04	4839509,50			0.02	95	20	
158	512353,05	4839509,72			31	9	6		512353,05	4839509,72			0.02	95	20	
159	512352,57	4839505,50			31	9	6		512352,57	4839505,50			0.02	95	20	
160	512349,59	4839505,83			31	9	6		512349,59	4839505,83			0.02	95	20	
161	512349,52	4839505,19			31	9	6		512349,52	4839505,19			0.02	95	20	
162	512345,40	4839505,65			31	9	6		512345,40	4839505,65			0.02	95	20	
163	512344,47	4839506,82			31	9	6		512344,47	4839506,82			0.02	95	20	
164	512344,90	4839510,64			31	9	6		512344,90	4839510,64			0.02	95	20	
165	512344,66	4839510,67			31	9	6		512344,66	4839510,67			0.02	95	20	
166	512343,73	4839511,84			31	9	6		512343,73	4839511,84			0.02	95	20	
167	512344,02	4839514,40			31	9	6		512344,02	4839514,40			0.02	95	20	
168	512345,19	4839515,34			31	9	6		512345,19	4839515,34			0.02	95	20	
169	512347,37	4839515,09			31	9	6		512347,37	4839515,09			0.02	95	20	
170	512329,30	4839483,68			31	9	6						0.02	95	20	
171	512328,81	4839475,49			31	9	6						0.02	95	20	
172	512324,78	4839475,78			31	9	6						0.02	95	20	
173	512325,27	4839483,92			31	9	6						0.02	95	20	

U Splitu, rujan 2016.

Izradila:
Josipa Rubić, dipl.ing.geod

1	6376125,233	4819116,543	0
2	6376136,159	4819062,825	0
3	6376135,385	4819062,668	0
4	6376109,343	4819057,385	0
5	6376106,919	4819056,894	0
6	6376097,458	4819054,975	0
7	6376087,772	4819102,571	0
8	6376086,502	4819108,805	0
9	6376118,533	4819115,219	0
10	6376128,078	4819102,556	0
11	6376136,011	4819063,554	0
12	6376100,052	4819056,236	0
13	6376095,066	4819080,734	0
14	6376093,939	4819080,504	0
15	6376093,241	4819083,934	0
16	6376094,368	4819084,163	0
17	6376093,78	4819087,054	0
18	6376092,653	4819086,825	0
19	6376092,154	4819089,275	0
20	6376093,281	4819089,504	0
21	6376092,453	4819093,57	0
22	6376122,78	4819099,742	0
23	6376122,441	4819101,408	0
24	6376112,77	4819056,89	24,49
25	6376103,98	4819052,94	24,16
26	6376098,84	4819059,57	23,82
27	6376089,59	4819057,59	23,98
28	6376089,72	4819061,27	24,9
29	6376095,98	4819061,92	25,64
32	6376140,04	4819053,74	24,08
33	6376137,77	4819056,21	23,96
34	6376144,82	4819057,47	24,03
35	6376144,21	4819058,74	24,28
36	6376142,18	4819062,84	24,12
37	6376135,9	4819061,6	24,06
38	6376150,54	4819064,53	24,37
39	6376151,98	4819059,67	24,52
40	6376152,14	4819058,71	23,82
41	6376153,44	4819056,14	24,23
42	6376160,01	4819057,2	24,18
43	6376159,41	4819061,22	24,27
45	6376158,61	4819063,25	24,67
46	6376158,22	4819067,53	24,71
47	6376158,17	4819069,13	24,42
48	6376167,26	4819071,56	24,65
49	6376167,63	4819070,36	24,86
50	6376168,89	4819066,36	24,82
51	6376169,13	4819065,36	24,48
52	6376168,53	4819059,28	24,21
53	6376169,8	4819065,32	24,32

54	6376171,83	4819072,43	24,63
55	6376172,147	4819075,029	24,82
56	6376171,36	4819073,32	24,05
57	6376175,26	4819072,81	24,61
58	6376175,59	4819072,12	24,91
59	6376176,62	4819067,1	24,93
60	6376176,86	4819066,28	24,57
61	6376185,66	4819066,26	24,34
62	6376185,84	4819067,75	24,89
63	6376185,64	4819072,67	24,9
64	6376185,96	4819073,67	24,75
65	6376193,96	4819073,19	24,98
66	6376194,38	4819068,45	24,94
67	6376194,62	4819067,27	24,57
68	6376079,201	4819070,473	0
69	6376083,885	4819069,739	0
70	6376077,756	4819061,25	0
72	6376082,885	4819060,327	0
73	6376081,285	4819054,221	0
74	6376080,801	4819054,348	0
75	6376080,151	4819051,867	0
76	6376081,063	4819051,379	0
77	6376082,954	4819050,367	0
78	6376081,289	4819047,119	0
79	6376079,837	4819044,706	0
80	6376084,19	4819043,15	0
81	6376082,786	4819041,522	0
82	6376080,364	4819043,61	0
83	6376072,846	4819048,419	0
84	6376072,953	4819048,617	0
85	6376071,053	4819049,655	0
86	6376070,385	4819050,325	0
87	6376070,6	4819050,827	0
88	6376069,06	4819051,286	0
89	6376070,423	4819056,537	0
90	6376070,733	4819057,851	0
91	6376071,014	4819059,04	0
92	6376073,378	4819058,482	0
93	6376073,098	4819057,293	0
94	6376074,039	4819059,104	0
95	6376075,505	4819058,758	0
96	6376075,602	4819059,527	0
97	6376073,915	4819059,739	0
98	6376074,162	4819061,702	0
99	6376075,452	4819061,54	0
100	6376070,5	4819060,959	0
101	6376068,251	4819057,049	0
102	6376067,076	4819052,07	0
103	6376061,091	4819053,343	0
104	6376128,48	4819035,86	0

105	6376132,2	4819059,76	0
106	6376135,42	4819059,49	0
107	6376139,12	4819053,49	0
108	6376150,54	4819050,88	0
109	6376161,302	4819050,487	0
110	6376164,861	4819052,07	0
111	6376167,538	4819056,283	0
112	6376163,303	4819061,592	0
113	6376165,985	4819061,501	0
114	6376165,876	4819058,302	0
115	6376171,701	4819078,057	0
116	6376172,156	4819079,02	0
117	6376172,456	4819079,013	0
118	6376171,358	4819085,078	0
119	6376171,988	4819085,076	0
120	6376172,288	4819085,079	0
121	6376171,478	4819095,359	0
122	6376171,89	4819095,369	0
123	6376172,19	4819095,366	0
124	6376171,204	4819107,496	0
125	6376172,023	4819107,544	0
126	6376172,323	4819107,541	0
127	6376170,835	4819114,286	0
128	6376171,561	4819125,967	0
129	6376174,857	4819126,654	0
130	6376146,033	4819120,653	0
131	6376171,345	4819129,469	0
132	6376132,934	4819121,596	0
133	6376065,476	4819108,105	0
134	6376106,977	4819120,989	0
135	6376130,131	4819125,718	0
136	6376161,575	4819132,148	0
137	6376083,799	4819083,876	0
138	6376086,347	4819093,099	0
139	6376087,075	4819103,395	0
140	6376086,394	4819105,398	0
141	6376067,271	4819101,281	0
142	6376083,093	4819105,274	0
143	6376065,325	4819101,118	0
144	6376082,953	4819106,832	0
145	6376082,68	4819108,04	0
146	6376078,759	4819107,241	0
147	6376075,819	4819106,642	0
148	6376071,899	4819105,843	0
149	6376065,964	4819104,634	0
150	6376066,32	4819103,063	0
151	6376070,275	4819103,959	0
152	6376075,151	4819105,064	0
153	6376085,662	4819108,622	0
164	6376105,28	4819064,09	27,5

165	6376104,63	4819059,11	27,19
166	6376110,66	4819064,24	27,32
167	6376118,72	4819067,77	27,63
168	6376117,76	4819074,52	27,42
169	6376113,77	4819062,49	24,48
170	6376125,4	4819069,94	24,48
171	6376123,72	4819078,37	24,48
172	6376125,971	4819074,977	0
173	6376125,792	4819080,354	0
174	6376126,643	4819088,018	0
175	6376127,81	4819087,971	0
176	6376127,064	4819079,589	0
177	6376127,791	4819074,54	0
178	6376135,485	4819069,505	0